

Kasvimaailma ja metsän antimia



Kizhin saari



Kizhin saari on Äänisjärvellä. Kizhin ulkomuseoon kuuluvat Preobraženien kirkko, Pokrovan kirkko, rukoushuoneet, perinteiset karjalaistalot, aitat, myllyt, pajat ja savusaunat. Kizhin museokokonaisuus on UNESCO:n maailmanperintöluettelossa.





Valamo

Valamo on saaristo, joka sijaitsee keskellä Pohjois-Laatokkaa noin 40 kilometriä Sortavalasta etelään. Valamon saaristoon kuuluu noin 50 saarta.

Suurin ja tunnetuin saari on Valamo. Saarella on oikein kaunis luonto ja rauhaisa tunnelma. Valamon saari on tunnettu ortodoksisesta luostarista.



Luostarin perustajat ovat Pyhät Sergei ja Herman. Valamon luostarin keskus on 43 metrin korkea Kristuksen Kirkastumisen kirkko.



Valamo on suosittu matkailukohde, jonne ovat matkustaneet venäläiset ja ulkomaalaiset turistit, tutkijat, kirjailijat, taiteilijat ja pyhiinvaeltajat.

Solovetskin saari



Solovetskin saaret sijaitsevat Vienanmerellä. Saaristo koostuu kuudesta isosta ja monesta pienestä saaresta. Isoin on Suuri Solovetskin saari, jossa sijaitsee kuuluisa luostari. Munkit rakensivat kremlin seinät ja 8 tornia 1500-luvulla. Vuosina 1923–1939 saarella toimi leiri, joka on kuvattu A. Solzhenitsinin Arkipelagi GULAG -romaanissa. Vuonna 1990 Solovetskin kulttuuri- ja historiallinen kokonaisuus liitettiin UNESCO:n maailmanperintöluetteloon.



Kivatsu-luonnonpuisto sijaitsee 65 km:n päässä Petroskoista pohjoiseen päin. Täällä kasvaa visakoivu. Se on tunnettu puuaineen rakenteesta. Visakoivusta tehdyt muistoesineet ovat hyvin kalliita. Luonnonpuiston helmi on Kivatsu-vesiputous Suna-joella. Se on toiseksi suurin tasankovesiputous Euroopassa. Vesiputouksen korkeus on noin 11 metriä.

Kivatsu - vesiputous



Ruskeala

Ruskeala on turistikohde Sortavalan piirissä. Se on tunnettu marmorilouhoksistaan. Ne perustettiin v. 1767. Ruskealan marmorista on rakennettu monia rakennuksia Pietarissa, esimerkiksi Marmoripalatsi ja Kananin kirkko. Ruskealassa saa harrastaa laitesukellusta.




Karjalaisia kyliä



Kalliopiirokset

Petroglyfit ovat muinaisten ihmisten kalliopiiroksia. Karjalan petroglyfien ikä on 6 tuhatta vuotta. Kalliopiirokset on löydetty 1900-luvulla. Äänisen järven suurin osa petroglyfeja sijaitsee Besov Nos-niemellä Äänisen kaakkorannalla. Vienanmeren petroglyfit sijaitsevat lähellä Belomorskin kaupunkia.





Seida on iso kivi, joka on asetettu pienten kivien päälle. Labyrintti on spiraalinen kivinen rakenne maassa.



- 1 – lähtö
- 2 – yhdeksän askelta (ruutua)kaakkoon
- 3 – kahdeksan askelta etelään
- 4 – neljä askelta luoteeseen
- 5 – yksitoista askelta itään
- 6 – kolme askelta lounaaseen
- 7 – kymmenen askelta pohjoiseen
- 8 – viisi askelta koilliseen
- 9 – kuusitoista askelta länteen
- 10 – seitsemän askelta etelään

HYPERBOREA


lähtö

H	G	Y	P	U	Z	X	C	V	Ä	I	O	T	R	L	P	O	I	U
N	I	E	Ä	H	O	I	O	P	L	K	P	N	M	T	F	G	E	R
W	T	K	P	N	M	T	F	G	J	Ö	N	N	S	D	F	G	H	
E	T	H	Y	V	C	Z	X	C	V	S	L	S	F	J	K	P	N	M
S	F	J	K	P	N	M	T	F	G	Z	Ö	N	S	D	F	G	H	J
X	Y	O	K	G	H	B	U	I	I	X	J	S	A	E	N	W	T	K
U	I	J	A	S	D	F	J	H	K	F	H	M	O	V	B	E	T	H
D	U	A	L	K	P	N	M	T	F	D	G	T	V	S	L	S	F	J
A	Y	A	T	G	H	J	K	L	Ö	E	Ä	Y	I	Z	Ö	X	Y	O
S	L	Ä	Ö	I	O	P	Ä	D	Y	R	P	U	U	X	J	U	I	J
Z	Ö	L	U	S	P	O	I	U	Y	T	O	K	Y	F	H	W	T	K
X	J	K	L	K	P	N	M	T	F	Y	I	L	K	D	G	J	T	O
F	H	N	S	D	F	G	H	J	O	U	U	S	O	E	Ä	Ö	Y	I
D	G	L	K	Ä	E	Ö	D	S	E	K	Y	N	M	R	P	R	U	U
E	Ä	N	S	D	F	G	H	J	O	L	T	H	B	T	O	Ä	K	Y
R	P	O	P	O	I	U	Y	P	O	S	L	N	M	Y	I	K	H	W
T	O	S	F	J	K	P	N	M	T	Z	Ö	S	B	U	U	T	O	E
Y	I	N	S	D	F	G	H	J	P	X	J	I	O	K	Y	Y	I	S

Hyperborea oli kreikkalaisen mytologian mukaan kaukana pohjoisessa sijaitseva maa. Hyperborealaiset asuivat metsissä ja lehdossa. He olivat iloisia, oikeamielisiä, onnellisia ja hyvin pitkäikäisiä ihmisiä. Jotkut arvelevat Hyperborean sijaitsevan Karjalan tienoilla.

Hyperborea -filmi

Ihmeellinen maa





Opettaja: M. Ring